

Regionalplan Oberfranken-West/ Zweite Änderung 1999







Begründungskarte 1

Nah- und Mittelbereiche

-  Grenzen der Regionen
-  Grenzen der Mittelbereiche
-  Grenzen der Nahbereiche
- Bamberg**
Scheßlitz Name der Mittelbereiche
- Scheßlitz* Name der Nahbereiche


- Grenzen der Regionen
- Grenzen der Mittelbereiche
- Grenzen der Nahbereiche
- Name der Mittelbereiche
- Name der Nahbereiche

Kommunale Verwaltungsgrenzen

-  Staatsgrenze
-  Landesgrenze
-  Grenzen der Regierungsbezirke
-  Grenzen der kreisfreien Städte und Landkreise
-  Grenzen der kreisangehörigen Gemeinden (Einheitsgemeinden), Verwaltungsgemeinschaften und gemeindefreien Gebiete
-  Grenzen der Mitgliedsgemeinschaften einer Verwaltungsgemeinschaft

BAYREUTH

- Kronach** Sitz der Regierung
- Coburg** Sitz eines Landratsamtes
- Forchheim** Kreisfreie Stadt
- Weismain Große Kreisstadt
- Reichenbach Kreisangehörige Gemeinde (Einheitsgemeinde)
- Gräfenberg Mitgliedsgemeinde einer Verwaltungsgemeinschaft
- Gräfenberg Sitz einer Verwaltungsgemeinschaft
- Gräfenberg Name einer Verwaltungsgemeinschaft
- Gräfenberg Hinweis auf den Verwaltungssitz, wenn dieser außerhalb des Gebietes der Verwaltungsgemeinschaft liegt oder Mitgliedsgemeinden nicht aneinandergrenzen
- Gemeindefreie Gebiete
- Zusammengehörige Gebietsteile



Maßstab 1: 500 000